









Plan de Prévention du Risque Inondation
PPRI du bassin versant de la Liane
 Commune : Bournonville 1/2

Zonage réglementaire

Maître d'oeuvre
PRÉFET DU PAS-DE-CALAIS
 Direction Départementale des Territoires et de la Mer

APPROBATION
 Echelle: 1/5000

- Éléments généraux**
-  Établissement utile à la gestion de crise
 -  Cours d'eau
 -  Plan d'eau
 -  Bâtiment
 -  Limite parcellaire
 -  Limite communale
 -  Limite de bassin versant
 -  Isocôte (en m NGF)
- Grille du zonage réglementaire**
- | Aléa | Exposition Non Urbanisée (ENU) | Exposition Urbanisée (EU) |
|--|--------------------------------|---------------------------|
| Localités enclavées | Vert foncé | Rouge |
| Faibles accumulations de Paratourisme et d'Accumulations moyennes et élevées | Vert foncé | Bleu |
| Tout le reste du bassin versant situé en dehors des zones urbaines | Vert foncé | Blanc |

